

# GESTIONE INTEGRATA DEI RIFIUTI URBANI ADOZIONE PIANO AMBITO

(delibera di consiglio n. 15 del 25.11.2020)

## VALUTAZIONE AMBIENTALE STRATEGICA -ALLEGATO 1- “PIANO TERRITORIALE DI COORDINAMENTO PROVINCIALE NAPOLI”







REDATTORE  
Prof. Ing. Giovanni Perillo

CONSULENZA GENERALE ALLA REDAZIONE DELLA VAS  
Ph.D. Arch. Cratoforo Pacella

### LEGENDA

 Limiti Amministrativi dei comuni dell'ATO Napoli 1

#### PTCP per Comuni

-  Aree ad elevata naturalità
-  Aree agricole di particolare rilevanza agronomica
-  Aree agricole di particolare rilevanza paesaggistica
-  Aree agricole ordinarie
-  Aree agricole periurbane
-  Aree boscate
-  Aree di consolidamento urbanistico e di riqualificazione ambientale
-  Aree di recupero e riqualificazione paesaggistica
-  Aree e complessi per insediamenti produttivi di interesse provinciale e/o sovracomunale
-  Aree e complessi per servizi ed attrezzature pubbliche e/o di interesse pubblico di rilievo provinciale
-  Aree ed emergenze archeologiche
-  Centri e nuclei storici
-  Impianti tecnologici di interesse provinciale e/o sovracomunale
-  Insediamenti urbani prevalentemente compatti
-  Reti infrastrutturali per la mobilità
-  Reti infrastrutturali per la mobilità - Aree portuali

Firmato digitalmente da

**Giovanni Perillo**

CN = Giovanni Perillo  
C = IT

